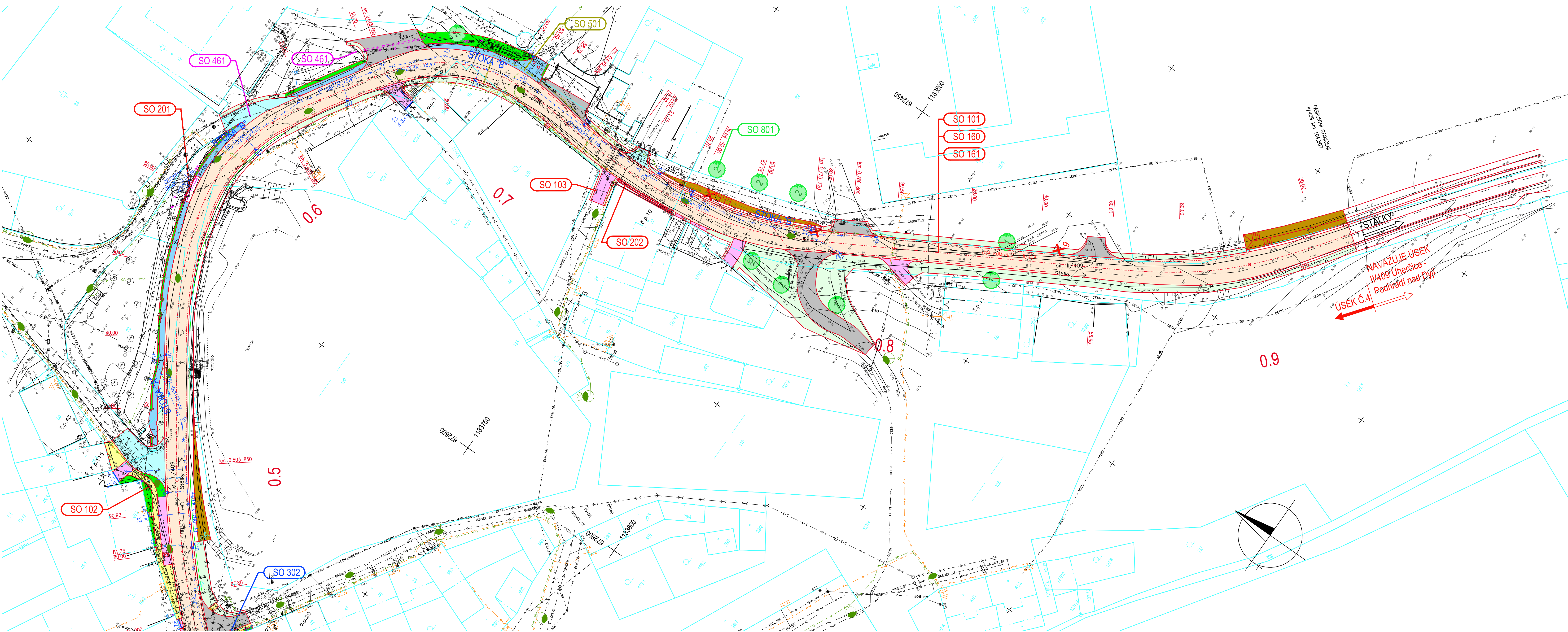
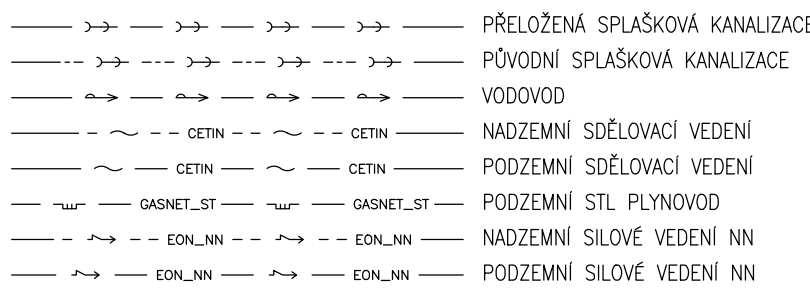


KOORDINAČNÍ SITUACE STAVBY - 2. ČÁST 1:500
ÚSEK Č. 4



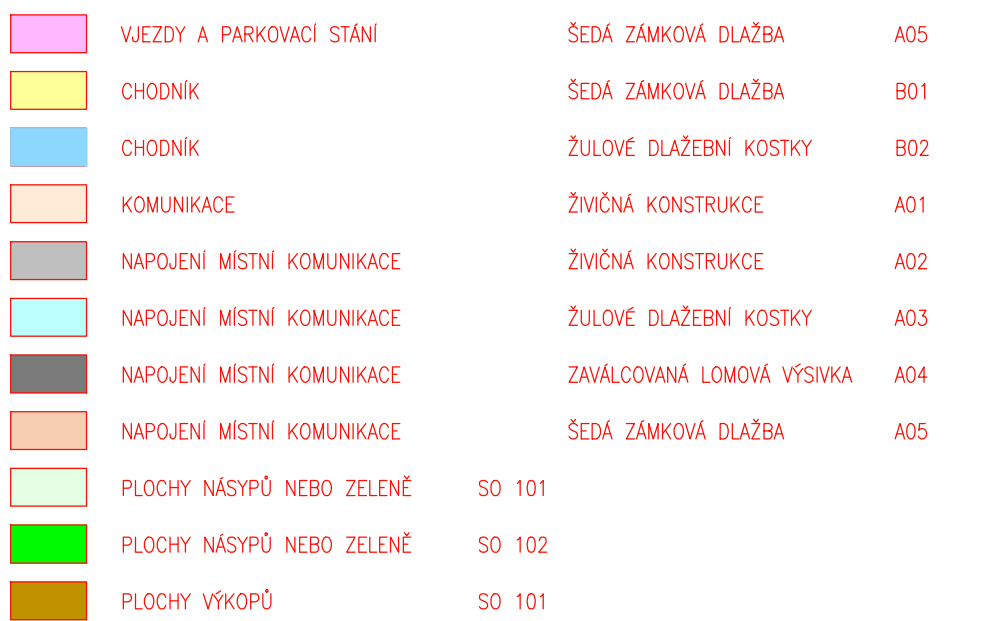
LEGENDA STÁVAJÍCÍCH INŽENÝRSKÝCH SÍTÍ:



LEGENDA NOVÝCH INŽENÝRSKÝCH SÍTÍ:



LEGENDA PLOCH:



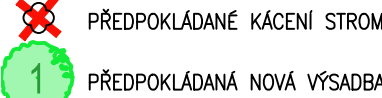
LEGENDA ČAR:



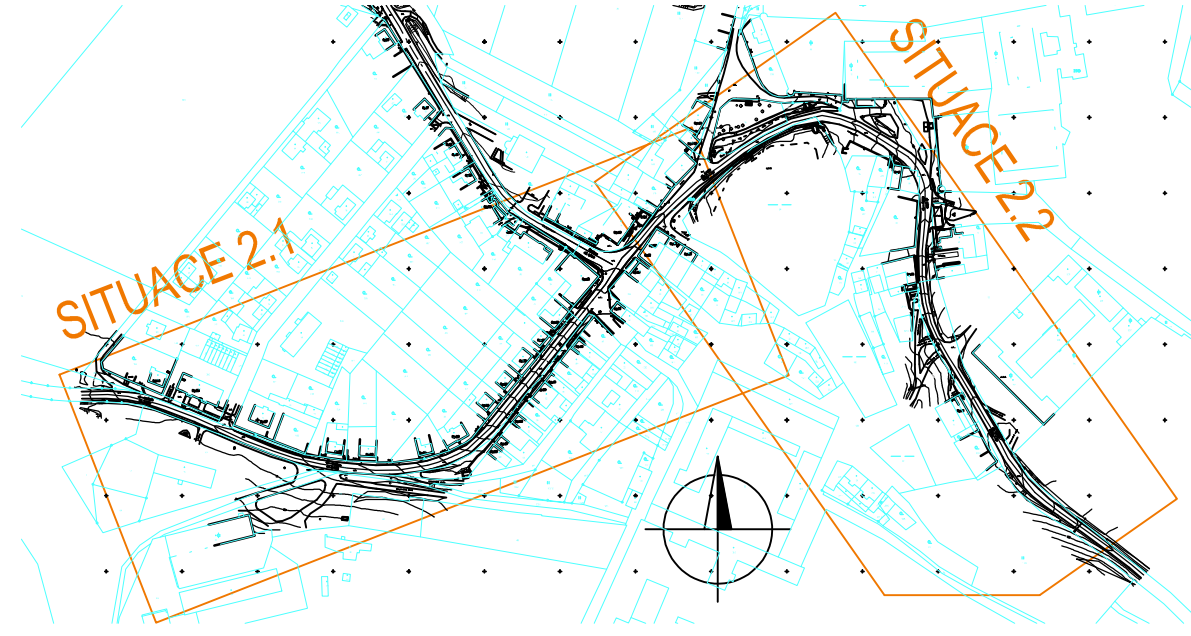
LEGENDA ODVODNĚNÍ:



LEGENDA SADOVÝCH ÚPRAV:



LEGENDA OBJEKTŮ:




AKCE Modernizace silnice II/409 Uherčice - Vratěšín - Rancířov, úsek č. 4 a 5
ČÁST Úsek č. 4

INVESTOR Správa a údržba silnic Jihomoravského kraje
príspevková organizace kraje
Žerotínova náměstí 449/3, 602 00 Brno
RAZÍTKO
DATUM
PODPIS

HLAVNÍ PROJEKTANT PRIS
PROJEKČNÍ KANCELÁŘ PRIS spol. s r. o.
OSOVA 20, 625 00 BRNO
RAZÍTKO
DATUM
PODPIS

B
DSP/PDPS
SOUŘADNICOVÝ SYSTÉM : S-JTSK
VÝŠKOVÝ SYSTÉM : BpV

VEDOUČÍ PROJEKTANT	Ing. Martin ŘEHULKA	<i>Řehulka</i>	 PROJEKČNÍ KANCELÁŘ PRIS spol. s r. o. OSOVA 20, 625 00 BRNO
ODPOVĚDNÝ PROJEKTANT	Ing. Albert JURKOVIČ	<i>Jurkovič</i>	
ZODPOVĚDNÝ PROJEKTANT	Ing. Bronislav ŠŮSTR	<i>Šustr</i>	
VYPRACOVAL	Ing. Pavel NANI	<i>Nani</i>	
KONTROLOVAL	Ing. Jiří ŠRUBAR	<i>Šrubar</i>	
KRAJ Jihomoravský	INVESTOR Správa a údržba silnic Jihomoravského kraje, p.o.kraje		DATUM 07/2018
NÁZEV AKCE	Modernizace silnice II/409 Uherčice - Vratěšín - Rancířov, úsek č. 4 a 5		FORMÁT 12 A4
			MĚŘÍTKO 1:500
			ÚČEL DSP/PDPS
			ČÍS. ZAKÁZKY 16161
			ARCHIVNÍ ČÍS. U4_B2.2_KSIT_dwg
NÁZEV PŘÍLOHY			ČÍS. SOUPRAVY PŘÍLOHA
KOORDINAČNÍ SITUACE STAVBY - 2. ČÁST			B2.2